

ОПИСАНИЕ МЕСТОПОЛОЖЕНИЯ ГРАНИЦ

публичного сервитута ВЛ 10 кВ 16Л-Рахинка-10

(наименование объекта, местоположение границ которого описано)

Раздел 1

Сведения об объекте

Сведения об объекте		
№ п/п	Характеристики объекта	Описание характеристик
1	2	3
1	Местоположение объекта	Волгоградская область, Среднеахтубинский
2	Площадь объекта +/- величина погрешности определения площади (Р +/- Дельта Р)	65933 м2 +/-51 м2
3	Иные характеристики объекта	Публичный сервитут для использования земельных участков в целях эксплуатации объекта энергетики местного значения – инженерного сооружения ВЛ 10 кВ 16Л-Рахинка-10 сроком действия 49 лет в интересах Публичного акционерного общества "Россети Юг"

Местоположение публичного сервитута: Волгоградская область, Среднеахтубинский			
Система координат		МСК-34, зона 2	
Метод определения координат		Аналитический	
Обозначение характерных точек границ публичного сервитута	Координаты, м		
	Х	У	Средняя квадратическая погрешность положения характерных точек (Mt), м
1	2	3	4
1	516957.08	2218834.10	0.10
2	516956.55	2218829.42	0.10
3	516954.86	2218765.67	0.10
4	516953.77	2218722.61	0.10
5	516952.33	2218668.32	0.10
6	516953.68	2218664.70	0.10
7	516956.26	2218661.81	0.10
8	516995.60	2218631.49	0.10
9	517032.01	2218603.64	0.10
10	517033.99	2218588.40	0.10
11	517042.05	2218527.43	0.10
12	517050.41	2218467.09	0.10
13	517058.68	2218406.32	0.10
14	517067.10	2218344.84	0.10
15	517075.19	2218283.69	0.10
16	517083.30	2218224.09	0.10
17	517090.17	2218176.26	0.10
18	517093.54	2218122.71	0.10
19	517097.83	2218063.68	0.10
20	517098.47	2218054.90	0.10
21	517099.67	2218035.26	0.10
22	517100.70	2218022.46	0.10
23	517043.21	2218014.96	0.10
24	516983.83	2218007.02	0.10
25	516945.55	2218002.12	0.10
26	516903.97	2217996.58	0.10
27	516898.64	2218026.40	0.10
28	516885.63	2218093.67	0.10
29	516872.90	2218162.22	0.10
30	516859.75	2218232.37	0.10
31	516859.13	2218238.95	0.10
32	516858.30	2218242.78	0.10
33	516857.19	2218245.57	0.10
34	516854.69	2218248.40	0.10
35	516851.33	2218250.10	0.10
36	516847.57	2218250.44	0.10
37	516844.24	2218249.75	0.10
38	516840.37	2218247.92	0.10
39	516837.87	2218245.08	0.10
40	516836.61	2218241.53	0.10
41	516836.75	2218237.76	0.10
42	516838.40	2218232.48	0.10
43	516839.11	2218228.51	0.10
44	516852.26	2218158.36	0.10
45	516863.04	2218100.34	0.10
46	516815.19	2218092.21	0.10
47	516766.14	2218083.63	0.10
48	516713.04	2218074.83	0.10
49	516709.53	2218074.59	0.10
50	516706.58	2218073.85	0.10
51	516703.44	2218071.76	0.10
52	516701.30	2218068.65	0.10
53	516700.47	2218064.97	0.10
54	516700.77	2218060.80	0.10
55	516701.51	2218057.84	0.10
56	516703.61	2218054.70	0.10
57	516706.71	2218052.56	0.10
58	516710.39	2218051.73	0.10
59	516713.92	2218051.97	0.10

1	2	3	4
60	516716.90	2218052.73	0.10
61	516719.50	2218054.37	0.10
62	516769.76	2218062.95	0.10
63	516818.76	2218071.52	0.10
64	516866.95	2218079.70	0.10
65	516877.99	2218022.56	0.10
66	516883.13	2217993.82	0.10
67	516831.55	2217987.05	0.10
68	516770.17	2217978.54	0.10
69	516699.22	2217969.28	0.10
70	516639.40	2217961.33	0.10
71	516580.88	2217953.74	0.10
72	516524.72	2217945.98	0.10
73	516521.36	2217944.08	0.10
74	516518.90	2217941.09	0.10
75	516517.70	2217937.42	0.10
76	516523.01	2217888.91	0.10
77	516529.78	2217828.52	0.10
78	516536.67	2217768.69	0.10
79	516543.73	2217707.83	0.10
80	516548.91	2217664.98	0.10
81	516553.49	2217622.98	0.10
82	516556.90	2217592.37	0.10
83	516561.58	2217549.43	0.10
84	516570.35	2217475.14	0.10
85	516578.67	2217404.18	0.10
86	516577.92	2217400.88	0.10
87	516576.99	2217397.23	0.10
88	516577.12	2217394.02	0.10
89	516577.79	2217391.03	0.10
90	516580.03	2217387.63	0.10
91	516581.64	2217372.28	0.10
92	516587.29	2217318.37	0.10
93	516593.13	2217262.83	0.10
94	516598.60	2217212.26	0.10
95	516605.45	2217151.29	0.10
96	516610.66	2217102.70	0.10
97	516611.45	2217098.69	0.10
98	516612.81	2217095.17	0.10
99	516615.38	2217092.40	0.10
100	516618.79	2217090.79	0.10
101	516622.70	2217090.47	0.10
102	516625.71	2217090.93	0.10
103	516629.03	2217092.73	0.10
104	516631.45	2217095.62	0.10
105	516632.62	2217099.21	0.10
106	516632.54	2217103.34	0.10
107	516631.29	2217106.92	0.10
108	516626.32	2217153.57	0.10
109	516619.47	2217214.56	0.10
110	516614.01	2217265.09	0.10
111	516608.17	2217320.56	0.10
112	516602.52	2217374.47	0.10
113	516600.54	2217391.77	0.10
114	516599.39	2217395.52	0.10
115	516599.06	2217398.72	0.10
116	516599.69	2217405.23	0.10
117	516593.55	2217457.58	0.10
118	516629.36	2217461.60	0.10
119	516669.18	2217467.32	0.10
120	516708.37	2217472.37	0.10
121	516711.81	2217473.43	0.10
122	516714.87	2217475.79	0.10
123	516716.86	2217479.10	0.10
124	516717.53	2217482.91	0.10
125	516719.14	2217494.03	0.10
126	516721.15	2217497.22	0.10
127	516721.83	2217500.94	0.10

1	2	3	4
128	516721.49	2217504.04	0.10
129	516720.01	2217508.07	0.10
130	516717.42	2217510.81	0.10
131	516714.00	2217512.39	0.10
132	516710.23	2217512.60	0.10
133	516704.35	2217511.35	0.10
134	516701.29	2217509.14	0.10
135	516699.44	2217506.32	0.10
136	516697.01	2217501.67	0.10
137	516696.34	2217497.86	0.10
138	516696.41	2217491.99	0.10
139	516666.35	2217488.12	0.10
140	516626.38	2217482.38	0.10
141	516594.85	2217478.85	0.10
142	516590.69	2217482.02	0.10
143	516582.44	2217551.88	0.10
144	516577.78	2217594.69	0.10
145	516575.50	2217615.15	0.10
146	516613.95	2217620.51	0.10
147	516670.60	2217628.32	0.10
148	516725.11	2217636.08	0.10
149	516780.23	2217643.49	0.10
150	516825.57	2217650.03	0.10
151	516833.07	2217650.66	0.10
152	516836.03	2217651.19	0.10
153	516838.89	2217652.25	0.10
154	516841.78	2217654.68	0.10
155	516843.56	2217658.01	0.10
156	516843.98	2217661.75	0.10
157	516843.26	2217665.62	0.10
158	516842.20	2217668.46	0.10
159	516839.78	2217671.35	0.10
160	516836.45	2217673.13	0.10
161	516832.71	2217673.56	0.10
162	516829.75	2217673.03	0.10
163	516826.21	2217671.53	0.10
164	516821.79	2217670.69	0.10
165	516777.33	2217664.29	0.10
166	516722.23	2217656.89	0.10
167	516667.64	2217649.11	0.10
168	516611.06	2217641.31	0.10
169	516573.20	2217636.03	0.10
170	516569.77	2217667.38	0.10
171	516564.58	2217710.29	0.10
172	516557.53	2217771.10	0.10
173	516550.64	2217830.93	0.10
174	516543.87	2217891.33	0.10
175	516539.73	2217927.01	0.10
176	516583.68	2217932.93	0.10
177	516642.16	2217940.51	0.10
178	516701.96	2217948.46	0.10
179	516773.05	2217957.74	0.10
180	516834.36	2217966.24	0.10
181	516896.79	2217974.43	0.10
182	516948.27	2217981.29	0.10
183	516986.61	2217986.20	0.10
184	517045.96	2217994.14	0.10
185	517113.33	2218002.93	0.10
186	517117.37	2218004.33	0.10
187	517120.26	2218006.90	0.10
188	517122.03	2218010.34	0.10
189	517122.44	2218014.18	0.10
190	517120.61	2218036.94	0.10
191	517119.42	2218056.30	0.10
192	517118.77	2218065.20	0.10
193	517114.49	2218124.13	0.10
194	517111.02	2218178.77	0.10
195	517104.09	2218227.00	0.10

1	2	3	4
196	517096.00	2218286.49	0.10
197	517087.91	2218347.64	0.10
198	517079.48	2218409.17	0.10
199	517071.21	2218469.97	0.10
200	517062.86	2218530.25	0.10
201	517054.81	2218591.16	0.10
202	517052.27	2218610.68	0.10
203	517050.83	2218614.80	0.10
204	517048.24	2218617.67	0.10
205	517008.39	2218648.15	0.10
206	516973.33	2218675.17	0.10
207	516974.77	2218722.02	0.10
208	516975.86	2218765.12	0.10
209	516977.54	2218828.45	0.10
210	516978.09	2218834.25	0.10
1	516957.08	2218834.10	0.10

Схема расположения границ публичного сервитута



Используемые условные знаки и обозначения:

- обозначение границы кадастрового квартала по сведениям государственного кадастра недвижимости
- обозначение границы земельного участка по сведениям государственного кадастра недвижимости
- обозначение границы публичного сервитута
- обозначение границы муниципального образования
- обозначение объекта электросетевого хозяйства

ТП-927 - обозначение трансформаторной подстанции

34:00:000000 - обозначение номера кадастрового квартала

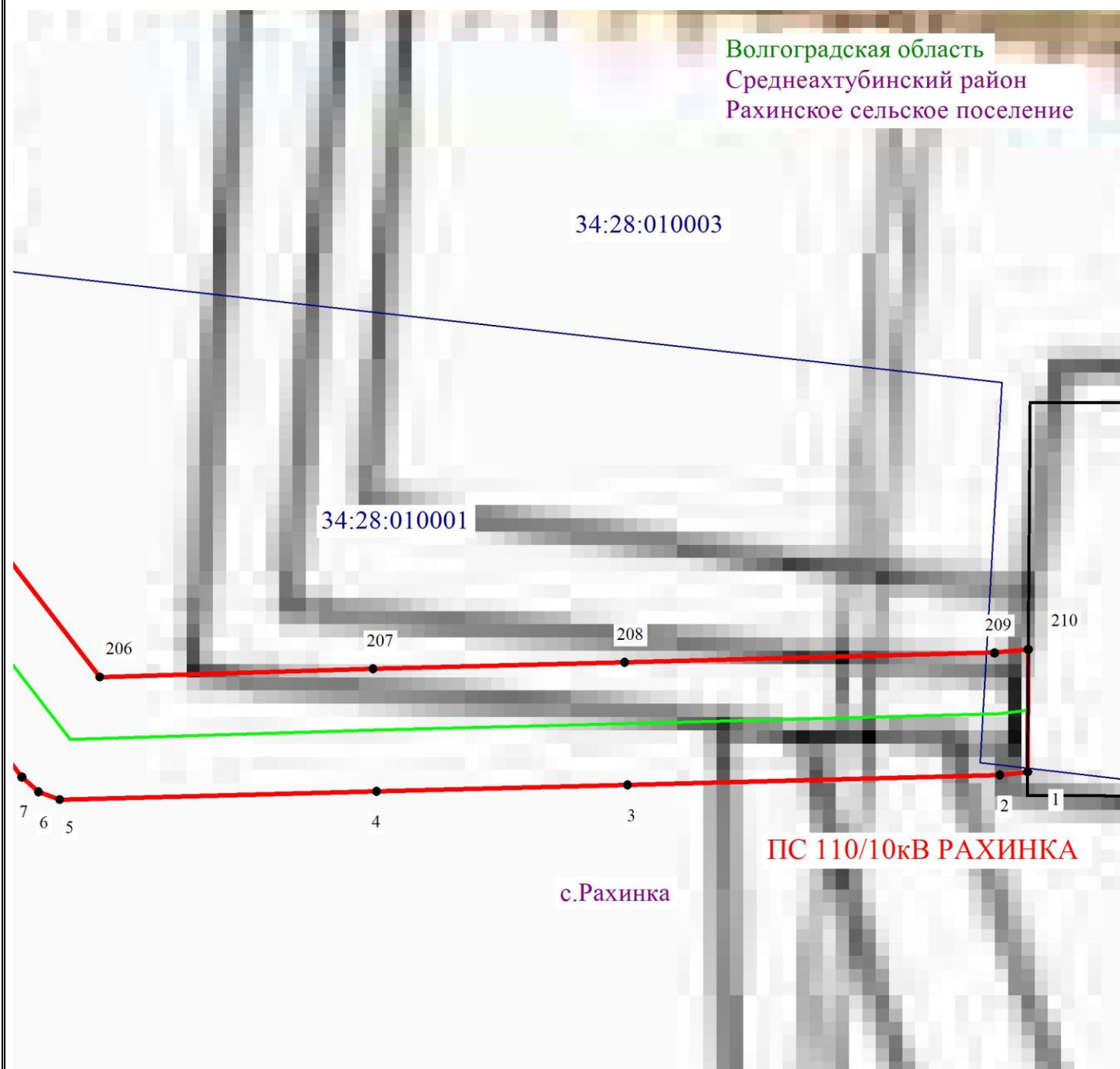
:186- обозначение номера земельного участка

Волгоградская область - наименование муниципального образования

Среднеахтубинский район

Масштаб 1:7000

Схема расположения границ публичного сервитута



Масштаб 1: 1000

Используемые условные знаки и обозначения:

- - обозначение границы кадастрового квартала по сведениям ЕГРН
- - обозначение границы земельного участка по сведениям ЕГРН
- - обозначение границы публичного сервитута
- - обозначение объекта электросетевого хозяйства
- 2 - обозначение характерной точки охранной зоны

34:00:0000000 — обозначение номера кадастрового квартала

34:18:100014:525 — обозначение номера земельного участка

Волгоградская область - обозначение муниципального образования

Среднеахтубинский район

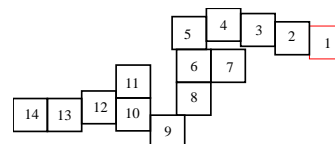



Схема расположения границ публичного сервитута

Волгоградская область
Среднеахтубинский район
Рахинское сельское поселение

34:28:010003



34:28:010001

с.Рахинка

Масштаб 1: 1000

Используемые условные знаки и обозначения:

- - обозначение границы кадастрового квартала по сведениям ЕГРН
- - обозначение границы земельного участка по сведениям ЕГРН
- - обозначение границы публичного сервитута
- - обозначение объекта электросетевого хозяйства
- 2 - обозначение характерной точки охранной зоны

34:00:0000000 — обозначение номера кадастрового квартала

34:18:100014:525 — обозначение номера земельного участка

Волгоградская область - обозначение муниципального образования

Среднеахтубинский район

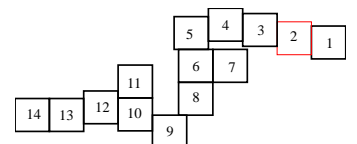
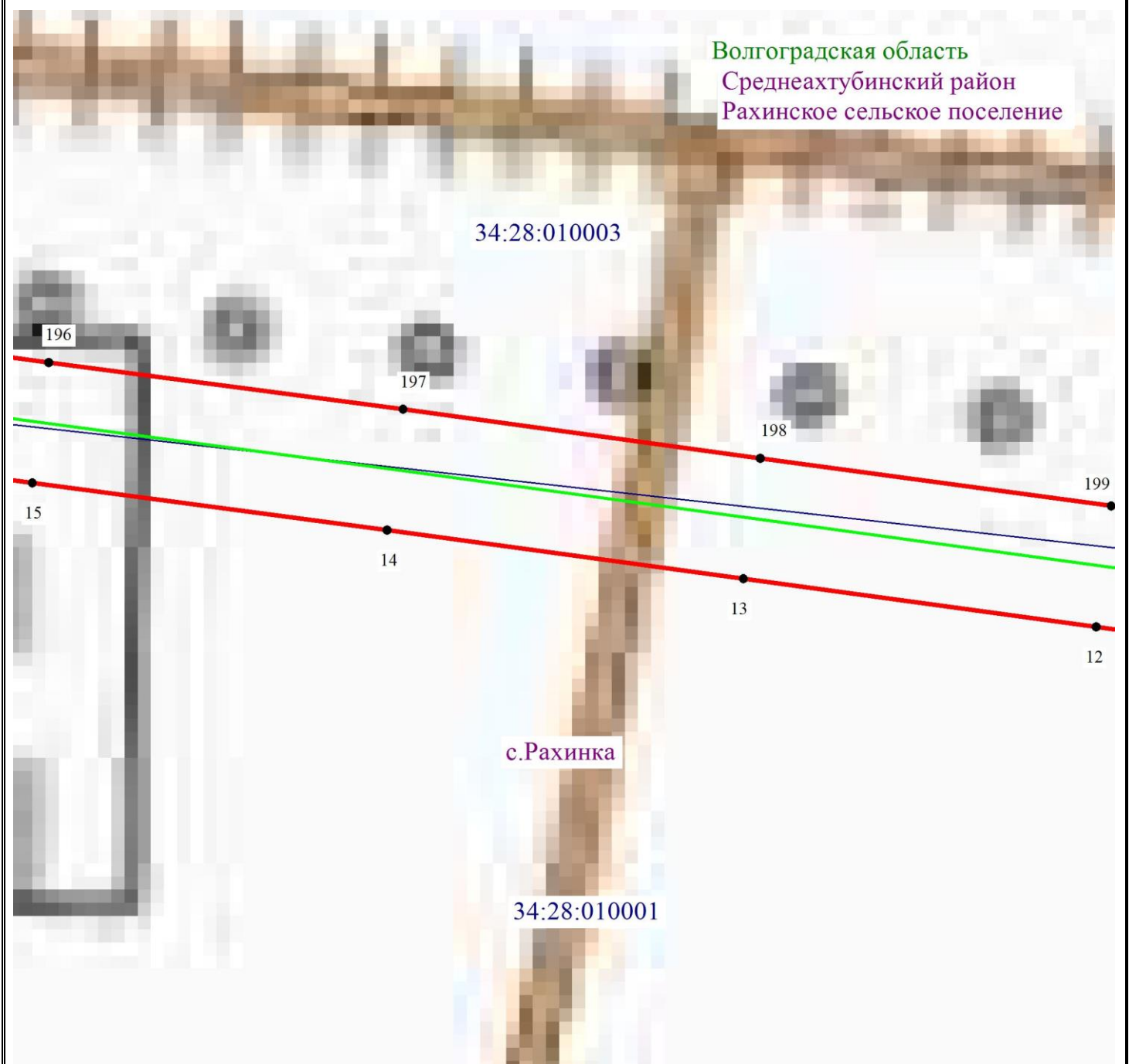


Схема расположения границ публичного сервитута



Масштаб 1: 1000

Используемые условные знаки и обозначения:

- - обозначение границы кадастрового квартала по сведениям ЕГРН
- - обозначение границы земельного участка по сведениям ЕГРН
- - обозначение границы публичного сервитута
- - обозначение объекта электросетевого хозяйства
- 2 - обозначение характерной точки охранной зоны

34:00:0000000 — обозначение номера кадастрового квартала

34:18:100014:525 — обозначение номера земельного участка

Волгоградская область - обозначение муниципального образования

Среднеахтубинский район

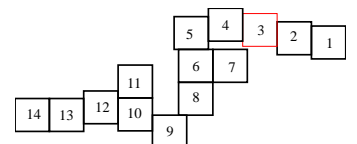


Схема расположения границ публичного сервитута

Волгоградская область
Среднеахтубинский район
Рахинское сельское поселение

34:28:010003

193

194

195

18

17

16

34:28:010001:157

с.Рахинка

34:28:010001

Масштаб 1: 1000

Используемые условные знаки и обозначения:

- - обозначение границы кадастрового квартала по сведениям ЕГРН
- - обозначение границы земельного участка по сведениям ЕГРН
- - обозначение границы публичного сервитута
- - обозначение объекта электросетевого хозяйства
- 2 - обозначение характерной точки охранной зоны

34:00:0000000 — обозначение номера кадастрового квартала

34:18:100014:525 — обозначение номера земельного участка

Волгоградская область - обозначение муниципального образования

Среднеахтубинский район

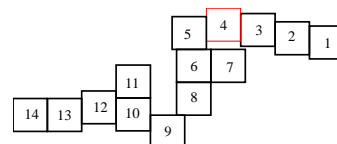
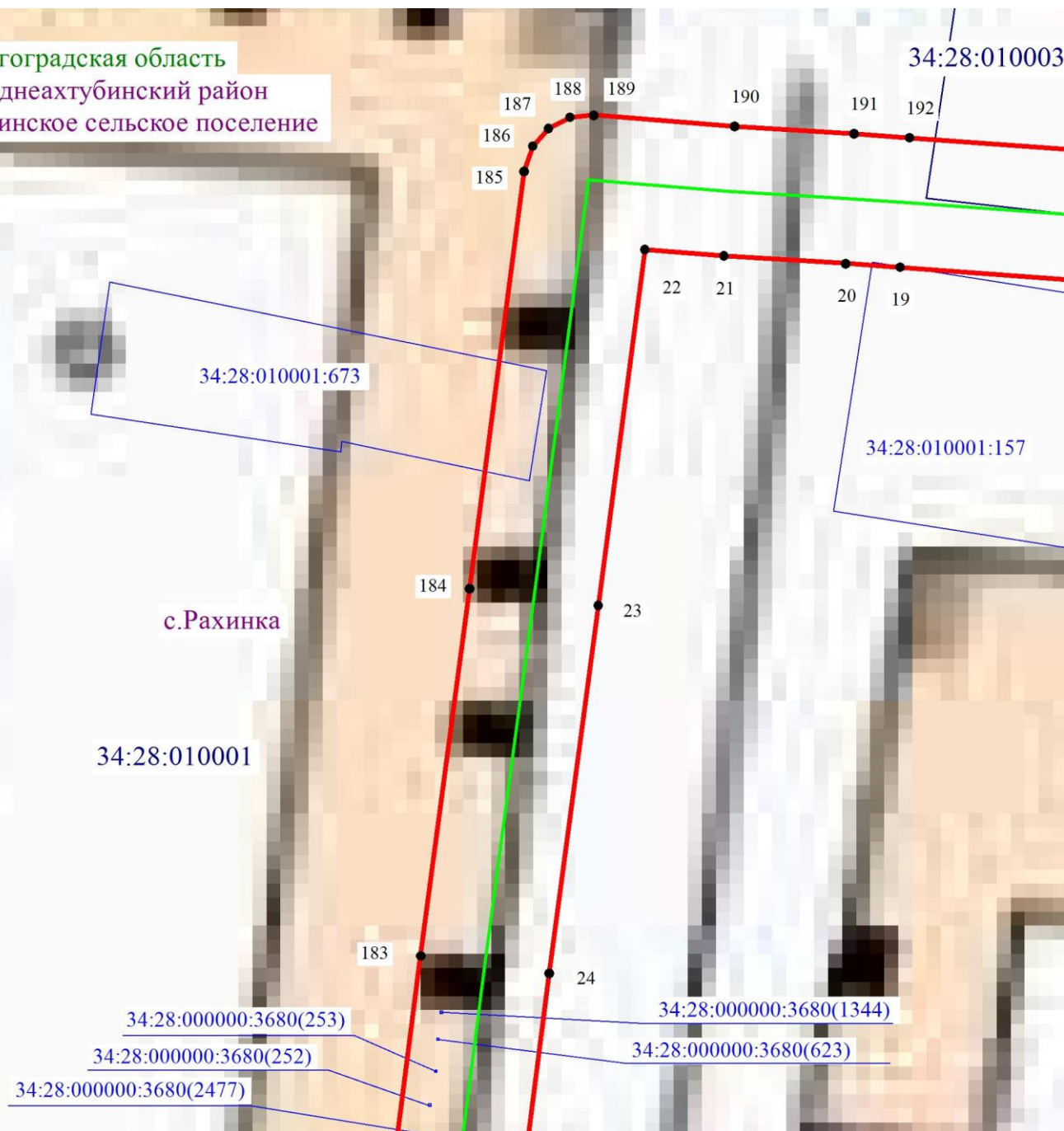


Схема расположения границ публичного сервитута

Волгоградская область
Среднеахтубинский район
Рахинское сельское поселение



Масштаб 1: 1000

Используемые условные знаки и обозначения:

- - обозначение границы кадастрового квартала по сведениям ЕГРН
- - обозначение границы земельного участка по сведениям ЕГРН
- - обозначение границы публичного сервитута
- - обозначение объекта электросетевого хозяйства
- 2 - обозначение характерной точки охранной зоны

34:00:0000000 — обозначение номера кадастрового квартала

34:18:100014:525 — обозначение номера земельного участка

Волгоградская область - обозначение муниципального образования

Среднеахтубинский район

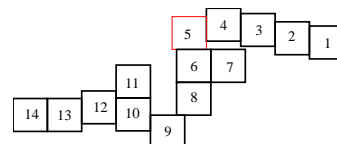



Схема расположения границ публичного сервитута



Масштаб 1: 1000

Используемые условные знаки и обозначения:

- - обозначение границы кадастрового квартала по сведениям ЕГРН
- - обозначение границы земельного участка по сведениям ЕГРН
- - обозначение границы публичного сервитута
- - обозначение объекта электросетевого хозяйства
- 2 - обозначение характерной точки охранной зоны

34:00:0000000 — обозначение номера кадастрового квартала

34:18:100014:525 — обозначение номера земельного участка

Волгоградская область - обозначение муниципального образования

Среднеахтубинский район

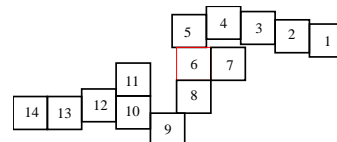
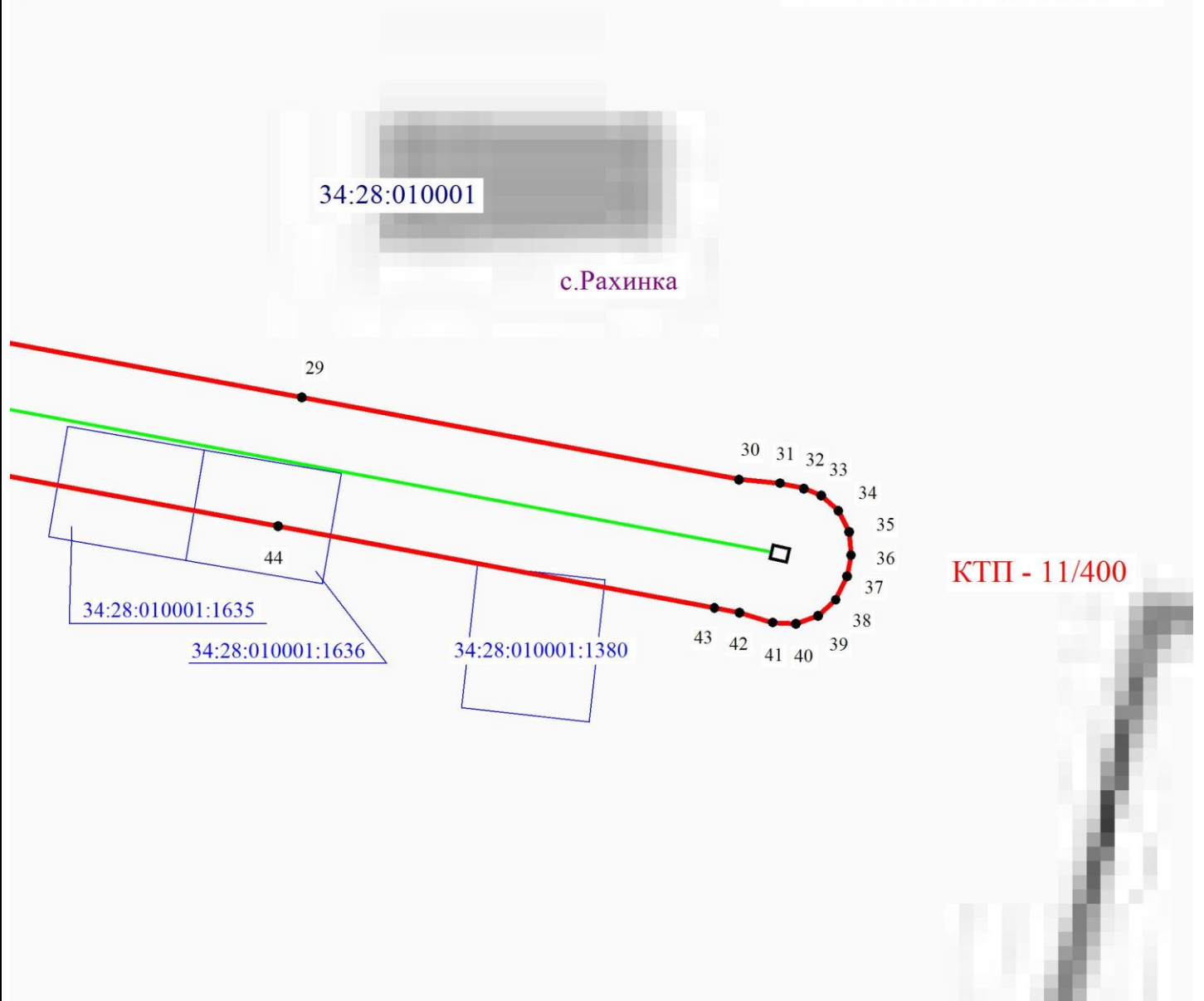


Схема расположения границ публичного сервитута

Волгоградская область
Среднеахтубинский район
Рахинское сельское поселение



Масштаб 1: 1000

Используемые условные знаки и обозначения:

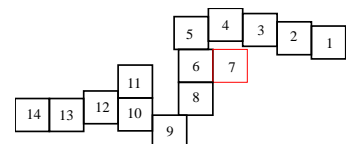
- - обозначение границы кадастрового квартала по сведениям ЕГРН
- - обозначение границы земельного участка по сведениям ЕГРН
- - обозначение границы публичного сервитута
- - обозначение объекта электросетевого хозяйства
- 2 - обозначение характерной точки охранной зоны

34:00:0000000 — обозначение номера кадастрового квартала

34:18:100014:525 — обозначение номера земельного участка

Волгоградская область - обозначение муниципального образования

Среднеахтубинский район



34:28:010001:268

34:28:010001:170

34:28:000000:3680(2469)

34:28:000000:3680(612)

34:28:000000:3680(1702)

34:28:000000:3680(989)

34:28:000000:3680(1297)

34:28:000000:3680(2837)

34:28:000000:3680(1296)

34:28:000000:3680(1674)

34:28:000000:3680(1673)

34:28:000000:3680(582)

34:28:000000:3680(583)

34:28:010001:879

34:28:000000:3680(1298)

34:28:000000:3680(964)

34:28:000000:3680(585)

34:28:000000:3680(2066)

34:28:000000:3680(2838)

34:28:000000:3680(966)

34:28:000000:3680(2437)

34:28:000000:3680(2067)

34:28:010001:755



КТП - 90/400

с.Рахинка

34:28:010001

Волгоградская область
Среднеахтубинский район
Рахинское сельское поселение

Используемые условные знаки и обозначения:

-  - обозначение границы кадастрового квартала по сведениям ЕГРН
-  - обозначение границы земельного участка по сведениям ЕГРН
- - обозначение границы публичного сервитута
- - обозначение объекта электросетевого хозяйства
- 2 - обозначение характерной точки охранной зоны

34:00:0000000 – обозначение номера кадастрового квартала

34:18:100014:525 – обозначение номера земельного участка

Волгоградская область - обозначение муниципального образования

Среднеахтубинский район

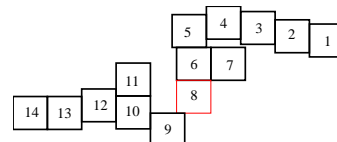
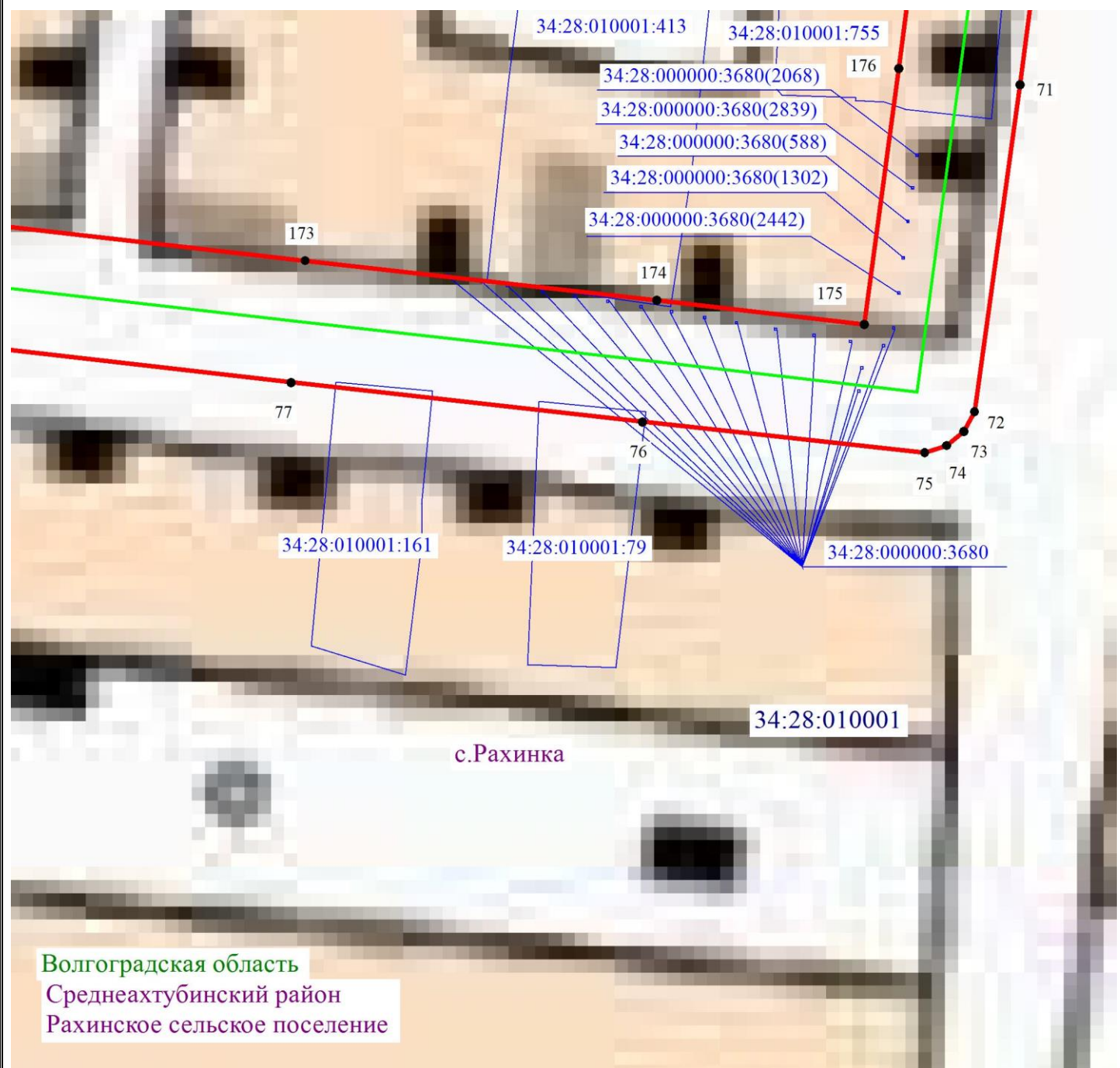


Схема расположения границ публичного сервитута



Масштаб 1: 1000

Используемые условные знаки и обозначения:

- - обозначение границы кадастрового квартала по сведениям ЕГРН
- - обозначение границы земельного участка по сведениям ЕГРН
- - обозначение границы публичного сервитута
- - обозначение объекта электросетевого хозяйства
- 2 - обозначение характерной точки охранной зоны

34:00:0000000 — обозначение номера кадастрового квартала

34:18:100014:525 — обозначение номера земельного участка

Волгоградская область - обозначение муниципального образования

Среднеахтубинский район

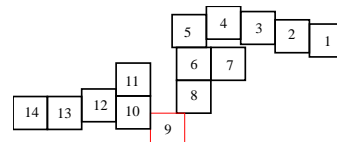
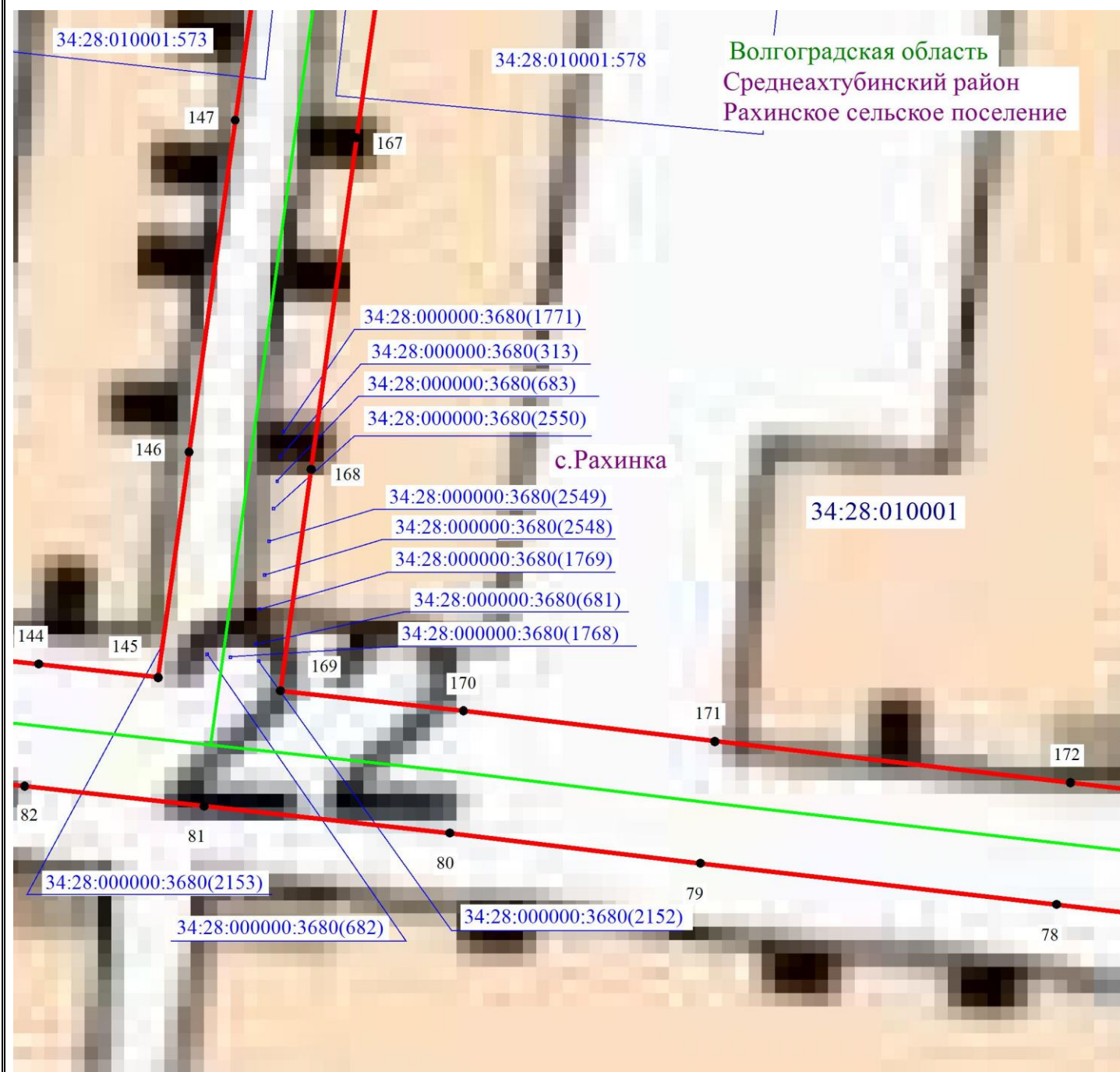


Схема расположения границ публичного сервитута



Масштаб 1: 1000

Используемые условные знаки и обозначения:

- - обозначение границы кадастрового квартала по сведениям ЕГРН
- - обозначение границы земельного участка по сведениям ЕГРН
- - обозначение границы публичного сервитута
- - обозначение объекта электросетевого хозяйства
- 2 - обозначение характерной точки охранной зоны

34:00:0000000 — обозначение номера кадастрового квартала

34:18:100014:525 — обозначение номера земельного участка

Волгоградская область - обозначение муниципального образования

Среднеахтубинский район

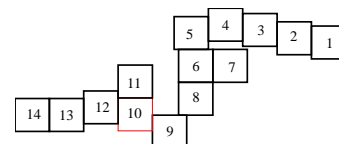
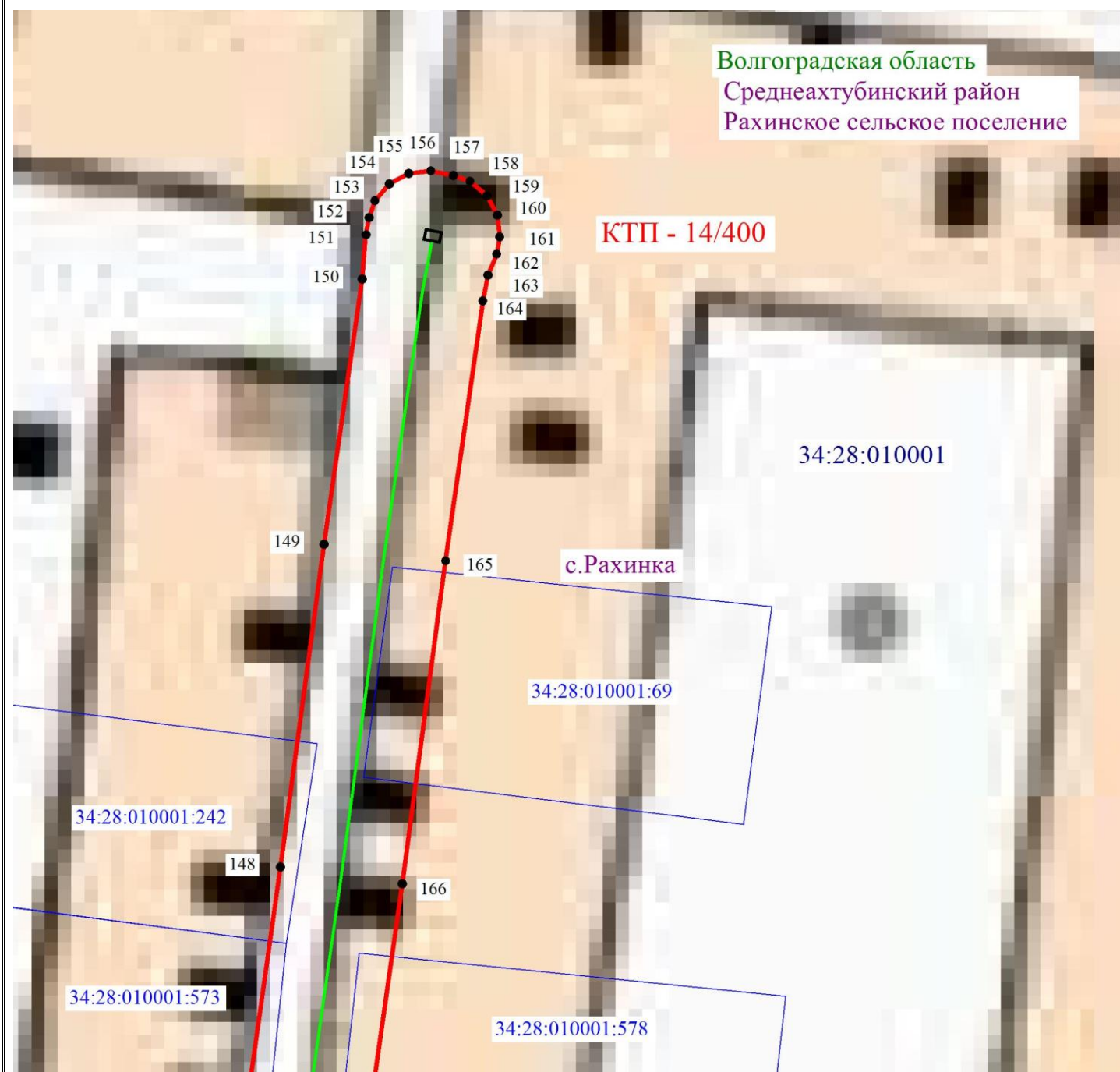


Схема расположения границ публичного сервитута



Масштаб 1: 1000

Используемые условные знаки и обозначения:

- - обозначение границы кадастрового квартала по сведениям ЕГРН
- - обозначение границы земельного участка по сведениям ЕГРН
- - обозначение границы публичного сервитута
- - обозначение объекта электросетевого хозяйства
- 2 - обозначение характерной точки охранной зоны

34:00:0000000 — обозначение номера кадастрового квартала

34:18:100014:525 — обозначение номера земельного участка

Волгоградская область - обозначение муниципального образования

Среднеахтубинский район

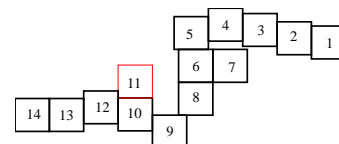
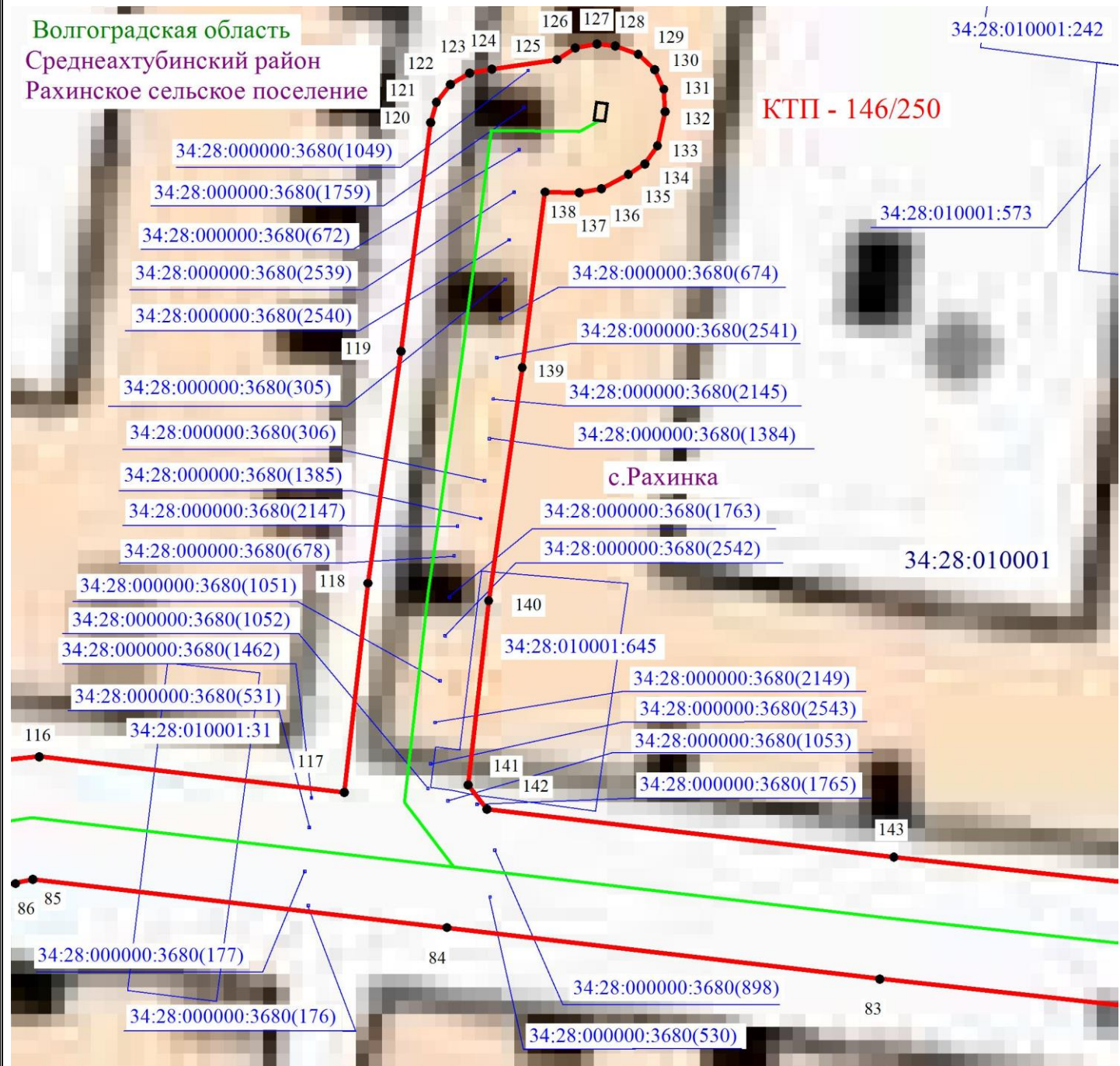


Схема расположения границ публичного сервитута

Волгоградская область
Среднеахтубинский район
Рахинское сельское поселение



Масштаб 1: 1000

Используемые условные знаки и обозначения:

- - обозначение границы кадастрового квартала по сведениям ЕГРН
- - обозначение границы земельного участка по сведениям ЕГРН
- - обозначение границы публичного сервитута
- - обозначение объекта электросетевого хозяйства
- 2 - обозначение характерной точки охранной зоны

34:00:0000000 — обозначение номера кадастрового квартала

34:18:100014:525 — обозначение номера земельного участка

Волгоградская область - обозначение муниципального образования

Среднеахтубинский район

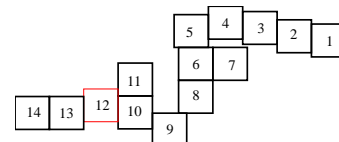
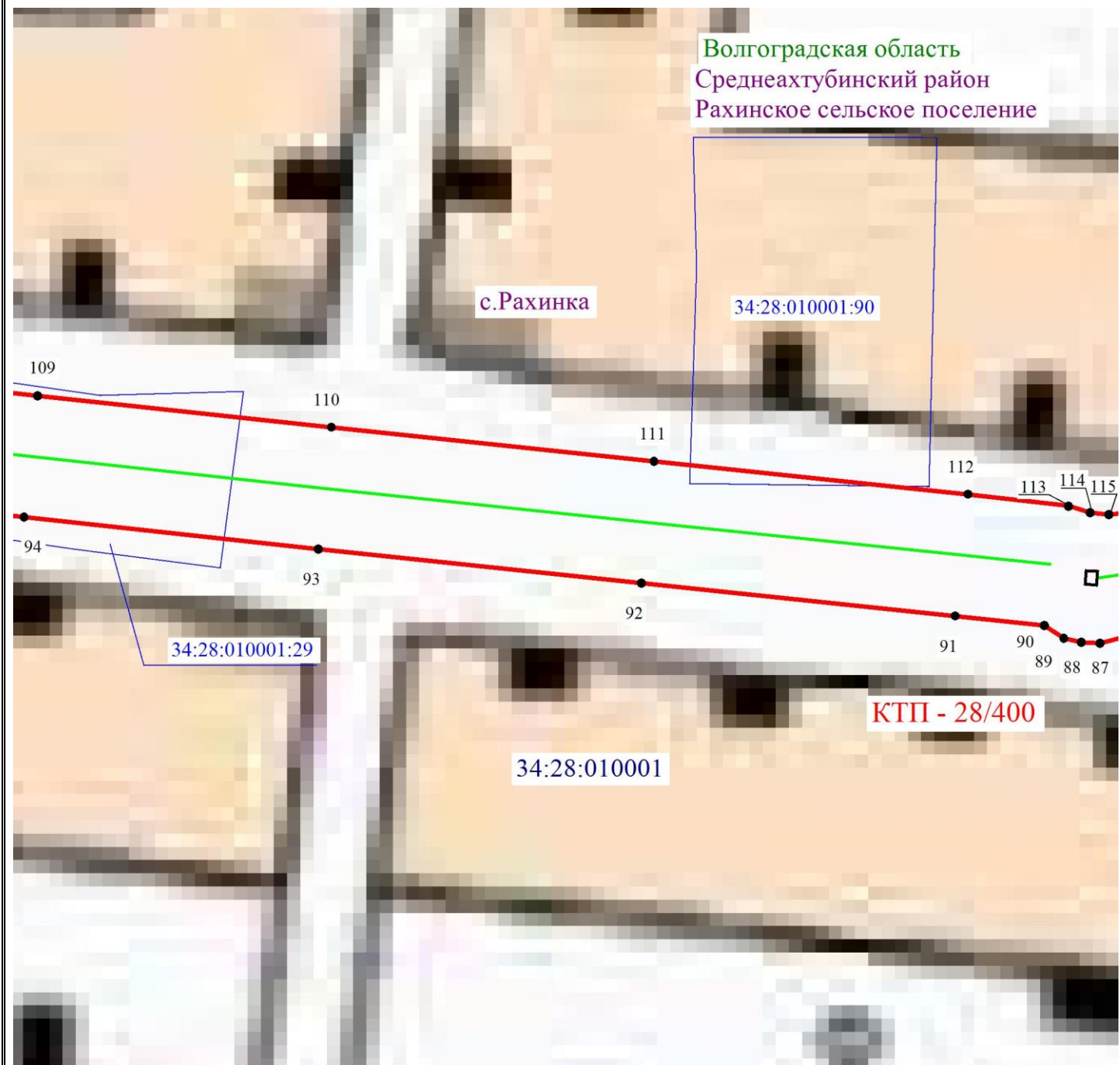


Схема расположения границ публичного сервитута



Масштаб 1: 1000

Используемые условные знаки и обозначения:

- - обозначение границы кадастрового квартала по сведениям ЕГРН
- - обозначение границы земельного участка по сведениям ЕГРН
- - обозначение границы публичного сервитута
- - обозначение объекта электросетевого хозяйства
- 2 - обозначение характерной точки охранной зоны

34:00:0000000 — обозначение номера кадастрового квартала

34:18:100014:525 — обозначение номера земельного участка

Волгоградская область - обозначение муниципального образования

Среднеахтубинский район

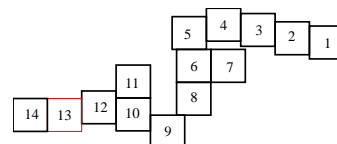
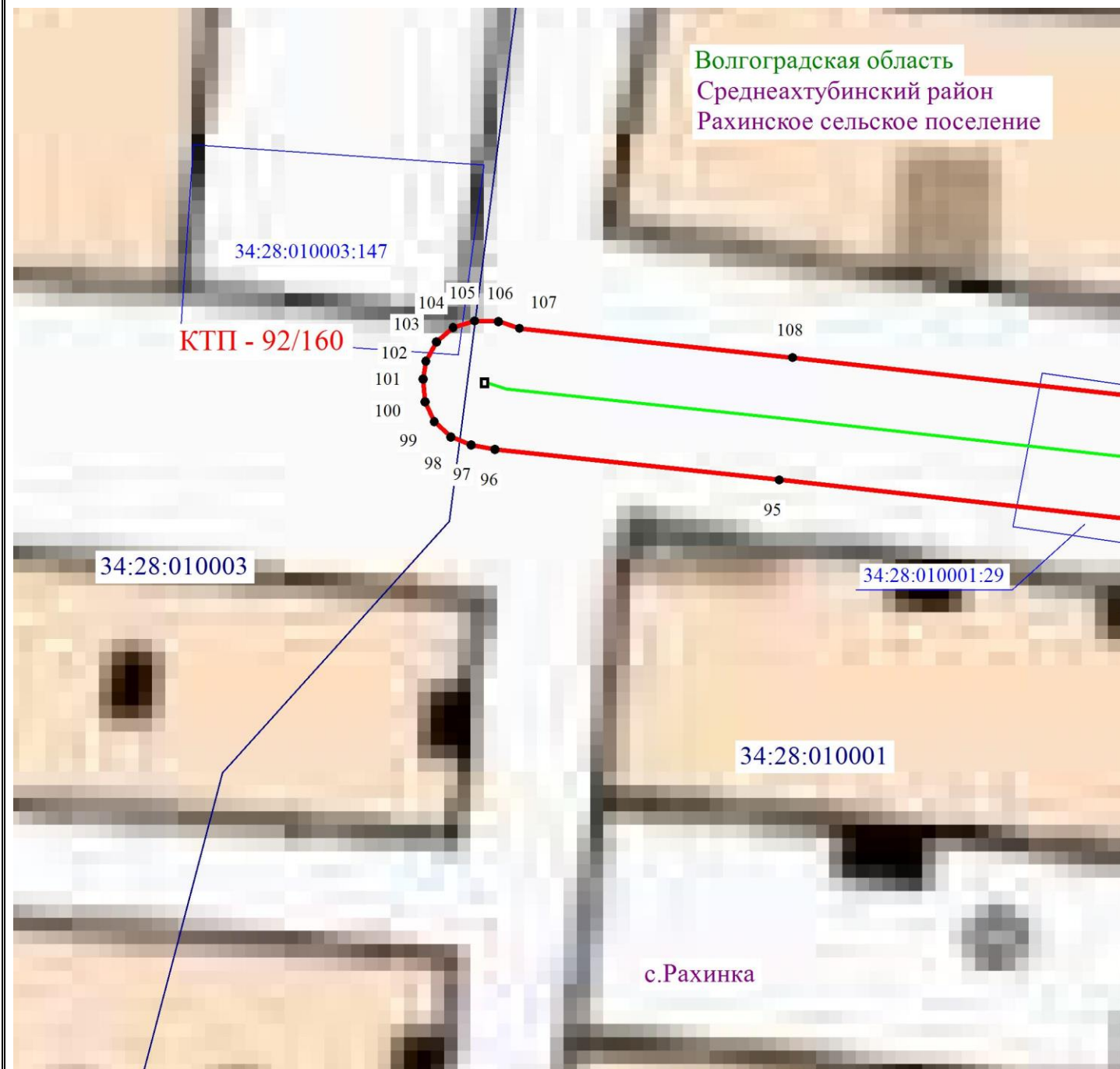


Схема расположения границ публичного сервитута



Масштаб 1: 1000

Используемые условные знаки и обозначения:

- - обозначение границы кадастрового квартала по сведениям ЕГРН
- - обозначение границы земельного участка по сведениям ЕГРН
- - обозначение границы публичного сервитута
- - обозначение объекта электросетевого хозяйства
- 2 - обозначение характерной точки охранной зоны

34:00:0000000 — обозначение номера кадастрового квартала

34:18:100014:525 — обозначение номера земельного участка

Волгоградская область - обозначение муниципального образования

Среднеахтубинский район

